

B.CA SPAGNOLE





Molino a Vento

Case Popolari

Punta du Din

Punta del M...

Legenda

-  Hi4 Aree inondabili da piene con portate di colmo caratterizzate da tempi di ritorno di 50 anni
-  Hi3 Aree inondabili da piene con portate di colmo caratterizzate da tempi di ritorno di 100 anni
-  Hi2 Aree inondabili da piene con portate di colmo caratterizzate da tempi di ritorno di 200 anni
-  Hi1 Aree inondabili da piene con portate di colmo caratterizzate da tempi di ritorno di 500 anni



PUC 2017 COMUNE DI CARLOFORTE

ORDINE INGEGNERI
PROVINCIA DI CAGLIARI
N.2858 / Libero Ing. MARCELLO ANGIUS

Piano Urbanistico Comunale
Legge Regionale n. 45/1989 e s.m.i.

Tav. 11.1 - Planimetria pericolosità idraulica su Ctr
Canale 1 - del Porficcio Pescatori

Scala 1:2.000

aprile 2019
integrazioni a
seguito nota
ADIS prot.5226
del 19-06-2018

Elaborato A29