









SOVRAPPORZIONE TAV. 13.1a

Legenda

 n. XXX	Sezioni sottobacino CM1
 n. XXX	Sezioni sottobacino CM2
 n. XXX	Sezioni sottobacino CM3

Legenda

	Hi4	Aree inondabili da piene con portate di colmo caratterizzate da tempi di ritorno di 50 anni
	Hi3	Aree inondabili da piene con portate di colmo caratterizzate da tempi di ritorno di 100 anni
	Hi2	Aree inondabili da piene con portate di colmo caratterizzate da tempi di ritorno di 200 anni
	Hi1	Aree inondabili da piene con portate di colmo caratterizzate da tempi di ritorno di 500 anni



COMUNE DI CARLOFORTE

PUC 2017

Piano Urbanistico Comunale
Legge Regionale n. 45/1989 e s.m.i.

**ORDINE INGEGNERI
PROVINCIA DI CAGLIARI
N. 2858 / Det. Ing. MARCELLO ANGUS**

**Tav. 13.1b – Planimetria Pericolosità idraulica su Ctr
Canale 3 e 4 – dei Muggini**

Scale 1:2.000

aprile 2017

PUC adottato con
DCC n. 9 del 26/04/2017

Elaborato A33