



PUC 2017
COMUNE DI CARLOFORTE

ORDINE INGEGNERI
PROVINCIA DI FAGLIAN
Dott. Ing. MARCELLO MIJUS
N.2587

Legge Regionale n. 45/1989 e s.m.i.

Piano Urbanistico Comunale
Tav. 16.1 - Planimetria pericolosità idraulica su Crt





Candè 7 - di Nasca

Scala 1:2.000

aprile 2017

PUC adottato con
DCC n. 9 del 26/04/2017
Elaborato A39

Legenda

-  H14 Aree inondabili da piene con portate di colmo caratterizzate da tempi di ritorno di 50 anni
-  H13 Aree inondabili da piene con portate di colmo caratterizzate da tempi di ritorno di 100 anni
-  H12 Aree inondabili da piene con portate di colmo caratterizzate da tempi di ritorno di 200 anni
-  H11 Aree inondabili da piene con portate di colmo caratterizzate da tempi di ritorno di 500 anni

